

# KECAMATAN SUKARAME DALAM ANGKA 2021





**KECAMATAN  
SUKARAME  
DALAM ANGKA  
2021**



<https://bandarlampung.go.id>

**KECAMATAN SUKARAME DALAM ANGKA 2021**

**ISSN : 2085-9198**

**Nomor Publikasi : 18710.2124**

**Katalog : 1102001.1871090**

**Ukuran Buku: 21 cm x 15 cm**

**Jumlah Halaman: xx+118 halaman**

**Naskah :**

**BPS Kota Bandar Lampung**

**Penyunting :**

**BPS Kota Bandar Lampung**

**Gambar Kover :**

**BPS Kota Bandar Lampung**

**Ilustrasi Kover :**

**Peta Wilayah**

**Diterbitkan oleh :**

**©BPS Kota Bandar Lampung**

**Dicetak oleh :**

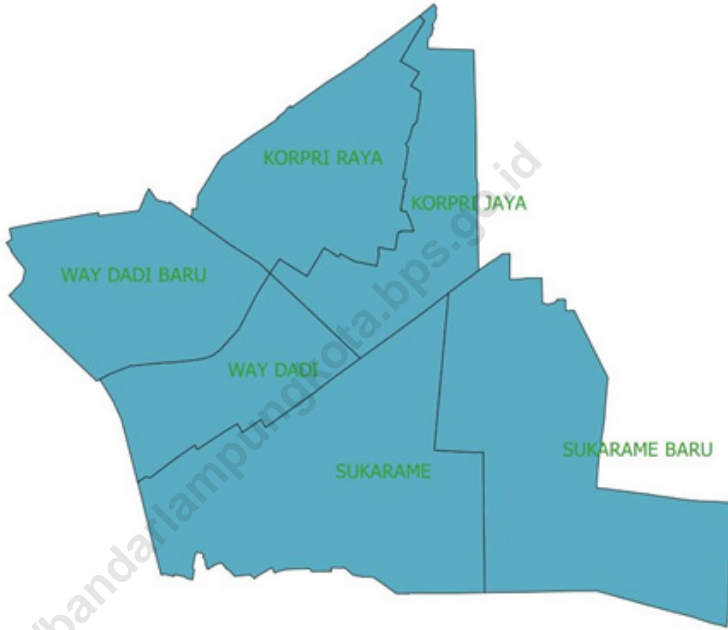
**CV Jayawijaya**

**Sumber Ilustrasi :**

**freepik.com**

**Dilarang mengumumkan, mendistribusikan, mengomunikasikan, dan/atau menggandakan sebagian atau seluruh isi buku ini untuk tujuan komersial tanpa izin tertulis dari Badan Pusat Statistik Kota Bandar Lampung**

## PETA WILAYAH KECAMATAN SUKARAME







## KATA PENGANTAR

Publikasi “Kecamatan Sukarame Dalam Angka 2021” merupakan publikasi yang memuat data-data mengenai gambaran umum Kecamatan Sukarame. Publikasi ini diharapkan dapat membantu para pemakai data untuk berbagai keperluan, guna melihat gambaran potensi yang ada di wilayah Kecamatan Sukarame dalam rangka menunjang percepatan pembangunan di masa yang akan datang.

Disadari bahwa dalam penyusunan publikasi ini masih banyak kekurangan-kekurangannya, oleh karena itu saran dan kritik dari segenap pengguna data dan pembaca sangat diharapkan demi kesempurnaan penerbitan dimasa yang akan datang.

Kepada semua pihak yang telah turut membantu sehingga terlaksananya penerbitan ini, kami ucapkan terima kasih, semoga bermanfaat.

Bandar Lampung, Agustus 2021  
Kepala BPS  
Kota Bandar Lampung

**Ir. AKHMAD NASRUDIN**



## DAFTAR ISI

Kata Pengantar .....	v
Daftar Isi .....	vii
Daftar Tabel .....	ix
Daftar Gambar .....	xv
Gambaran Umum Kecamatan Sukarame.....	xvii
Penjelasan Umum .....	xix
BAB I GEOGRAFI .....	1
BAB II PEMERINTAHAN .....	9
BAB III PENDUDUK .....	17
BAB IV SOSIAL .....	31
BAB V PERTANIAN .....	77
BAB VI ENERGI .....	85
BAB VII PERDAGANGAN .....	91
BAB VIII TRANSPORTASI, KOMUNIKASI DAN PERIWISATA .....	101
BAB IX PERBANKAN DAN KOPERASI .....	113





## DAFTAR TABEL

Uraian	Halaman
1.1 Luas Wilayah Menurut Kelurahan di Kecamatan Sukarame, 2020 .....	6
1.2 Jarak dari Kelurahan ke Ibukota Kecamatan dan Ibukota Bandar Lampung di Kecamatan Sukarame, 2020 .....	7
1.3 Topografi Wilayah di Kecamatan Sukarame, 2020 .....	8
2.1 Jumlah Pegawai Negeri Sipil menurut Jenis Kelamin di Kecamatan Sukarame, 2020 .....	12
2.2 Pegawai Negeri Sipil menurut Tingkat Kepangkatan di Kecamatan Sukarame, 2020 .....	13
2.3 Pegawai Negeri Sipil menurut Tingkat Pendidikan di Kecamatan Sukarame, 2020 .....	14
2.4 Banyaknya Lingkungan (LK) dan Rukun Tetangga (RT) menurut Kelurahan di Kecamatan Sukarame, 2020 .....	15
2.5 Banyaknya Penerimaan PBB Menurut Kelurahan di Kecamatan Sukarame, 2020 .....	16
3.1.1 Penduduk, Laju Pertumbuhan Penduduk, Distribusi Persentase Penduduk, Kepadatan Penduduk, Rasio Jenis Kelamin Menurut Kelurahan di Kecamatan Sukarame, 2020 .....	22
3.1.2 Jumlah Penduduk Menurut Kelompok Umur di Kecamatan Sukarame, 2020 .....	25
3.1.3 Jumlah Penduduk Menurut Jenis Kelamin dan Kelurahan di Kecamatan Sukarame, 2020 .....	26
3.1.4 Banyaknya Akseptor Keluarga Berencana Menurut Kelurahan dan Pemakaian Alat Kontrasepsi di Kecamatan Sukarame, 2020 .....	27
3.1.5 Jumlah Pasangan Usia Subur Menurut Kelurahan di Kecamatan Sukarame, 2017-2020 .....	29
4.1.1 Banyaknya TK dan Paud Menurut Kelurahan di Kecamatan Sukarame, 2020.....	34
4.1.2 Banyaknya Sekolah Dasar (SD) Menurut Kelurahan di Kecamatan Sukarame, 2020 .....	35

## DAFTAR TABEL

Uraian	Halaman
4.1.3 Guru dan Murid Sekolah Dasar (SD) di Lingkungan Depdiknas Menurut Kelurahan di Kecamatan Sukarame, 2020 .....	36
4.1.4 Banyaknya Sekolah Menengah Pertama (SMP) Menurut Kelurahan di Kecamatan Sukarame, 2020 .....	37
4.1.5 Guru dan Murid Sekolah Menengah Tingkat Pertama (SMP) di Lingkungan Depdiknas Menurut Kelurahan di Kecamatan Sukabumi, 2020 .....	38
4.1.6 Banyaknya Sekolah Menengah Atas (SMA) Menurut Kelurahan di Kecamatan Sukarame, 2020 .....	39
4.1.7 Guru dan Murid Sekolah Menengah Atas (SMA) di Lingkungan Depdiknas Menurut Kelurahan di Kecamatan Sukarame, 2020 .....	40
4.1.8 Banyaknya Sekolah Menengah Kejuruan (SMK) Menurut di Kecamatan Sukarame, 2020 .....	41
4.1.9 Guru dan Murid Sekolah Menengah Kejuruan (SMK) di Lingkungan Depdiknas Menurut Kelurahan di Kecamatan Sukarame, 2020 .....	42
4.1.10 Banyaknya Madrasah Ibtidaiyah (MI) Menurut Kelurahan di Kecamatan Sukarame, 2020 .....	43
4.1.11 Guru dan Murid Madrasah Ibtidaiyah (MI) di Bawah Departemen Agama Menurut Kelurahan di Kecamatan Sukarame, 2020 .....	44
4.1.12 Banyaknya Madrasah Tsanawiyah (MTs) Menurut Kelurahan di Kecamatan Sukarame, 2020 .....	45
4.1.13 Guru dan Murid Madrasah Tsanawiyah (MTs) di Bawah Departemen Agama Menurut Kelurahan di Kecamatan Sukarame, 2020 .....	46
4.1.14 Banyaknya Madrasah Aliyah (MA) Menurut Kecamatan Sukarame, 2020 .....	47
4.1.15 Guru dan Murid Madrasah Aliyah (MA) di Bawah Departemen Agama Menurut Kelurahan di Kecamatan Sukarame, 2020 .....	48

## DAFTAR TABEL

Uraian	Halaman
4.1.16 Banyaknya Akademi/Perguruan Tinggi Menurut Kelurahan di Kecamatan Sukarame, 2020 .....	49
4.1.17 Banyaknya Pondok Pesantren Menurut Kelurahan di Kecamatan Sukarame, 2020 .....	50
4.1.18 Banyaknya Kursus Keterampilan Menurut Kelurahan di Kecamatan Sukarame, 2020 .....	51
4.1.19 Banyaknya Fasilitas Lapangan Olahraga Menurut Kelurahan di Kecamatan Sukarame, 2020 .....	53
4.1.20 Kemudahan Untuk Mencapai Sarana Pendidikan Terdekat Bagi Desa/Kelurahan Yang Tidak Ada Sarana Pendidikan Menurut Desa/Kelurahan di Kecamatan Sukarame, 2020 .....	54
4.1.21 Banyaknya Kelurahan Yang Memiliki Kelompok Kegiatan Olahraga Menurut Jenis Olahraga dan Ketersediaan Fasilitas/Lapangan di Kecamatan Sukarame, 2020 .....	56
4.2.1 Banyaknya Sarana Kesehatan Menurut Kelurahan di Kecamatan Sukarame, 2020 .....	57
4.2.2 Banyaknya Tenaga Kesehatan Yang Bertugas di Puskesmas/Pustu/Poskeskel Menurut Kelurahan di Kecamatan Sukarame, 2020 .....	59
4.2.3 Kemudahan Mencapai Sarana Kesehatan Terdekat Bagi Desa/Kelurahan Yang Tidak Ada Sarana Kesehatan Menurut Desa/Kelurahan dan Jenis Sarana Kesehatan di Kecamatan Sukarame, 2020 .....	60
4.2.4 Banyaknya Warga Penderita Gizi Buruk Menurut Kelurahan di Kecamatan Sukarame, 2020 .....	62
4.3.1 Banyaknya Tempat Peribadatan Menurut Kelurahan di Kecamatan Sukarame, 2020 .....	63
4.4.1 Banyaknya Keluarga Menurut Kelurahan Dan Jenis Pengguna Listrik di Kecamatan Sukarame, 2020 .....	64

## DAFTAR TABEL

Uraian	Halaman
4.4.2 Banyaknya Kelurahan Menurut Jenis Bahan Bakar Untuk Memasak yang Digunakan Oleh Sebagian Besar Keluarga di Kecamatan Sukarame, 2020 .....	65
4.4.3 Banyaknya Kelurahan Menurut Sumber Air Minum Sebagian Besar Keluarga di Kecamatan Sukarame, 2020 .....	66
4.4.4 Banyaknya Kelurahan Menurut Penggunaan Fasilitas Tempat Buang Air Besar Sebagian Besar Keluarga di Kecamatan Sukarame, 2020 .....	67
4.5.1 Banyaknya Kejadian Bencana Alam Menurut Kelurahan di Kecamatan Sukarame, 2020 .....	68
4.5.2 Banyaknya Korban Jiwa Akibat Bencana Alam dan Jenis Bencana Alam Menurut Kelurahan di Kecamatan Sukarame, 2020 .....	71
4.5.3 Keberadaan Fasilitas/Upaya Antisipasi/Mitigasi Bencana Alam Menurut Kelurahan di Kecamatan Sukarame, 2020 .....	74
4.5.4 Banyaknya Embung Menurut Kelurahan di Kecamatan Sukarame, 2019 dan 2020 .....	76
5.1.1 Luas Panen dan Produksi Tanaman Sayuran di Kecamatan Sukarame, 2020 .....	80
5.1.2 Produksi Tanaman Buah-buahan di Kecamatan Sukarame, 2019 dan 2020 .....	81
5.2 Luas Areal dan Produksi Tanaman Perkebunan Rakyat di Kecamatan Sukarame, 2020 .....	82
5.3 Populasi Tenak Besar, Ternak Kecil dan Unggas di Kecamatan Sukarame , 2020 .....	84
6.1.1 Direktori Perusahaan Industri Besar di Kecamatan Sukarame, 2020 .	88
6.1.2 Banyaknya Industri Pengolahan Air Minum Isi Ulang Menurut Kelurahan di Kecamatan Sukarame, 2020 .....	89

## DAFTAR TABEL

Uraian	Halaman
6.2.1 Banyaknya Kelurahan Menurut Keberadaan Penerangan Jalan Utama Kelurahan di Kecamatan Sukarame, 2019 dan 2020 .....	90
7.1.1 Banyaknya Sarana Dan Prasarana Ekonomi Menurut Kelurahan dan Jenisnya di Kecamatan Sukarame, 2020 .....	94
7.1.2 Daftar Nama Pasar Tradisional Menurut Lokasi di Kecamatan Sukarame, 2020 .....	97
7.2 Daftar Nama Supermarket di Kecamatan Sukarame, 2019 .....	98
7.3 Banyaknya Indomart, Alfamart, Chamart dan Minimarket lainnya Menurut Kelurahan di Kecamatan Sukarame, 2020 .....	99
8.1.1 Sarana Transportasi Antar Kelurahan Menurut Kelurahan di Kecamatan Sukarame, 2020 .....	104
8.1.2 Kondisi Jalan Darat Antar Kelurahan Menurut Kelurahan di Kecamatan Sukarame, 2020 .....	105
8.2.1 Jumlah Menara dan Operator Layanan Komunikasi Telepon Seluler Serta Kondisi Sinyal Telepon Seluler Menurut Kelurahan di Kecamatan Sukarame, 2020 .....	106
8.2.2 Keberadaan Kantor Pos/Pos Pembantu/Rumah Pos dan Perusahaan/ Agen Jasa Ekspedisi Swasta Menurut Kelurahan di Kecamatan Sukabumi, 2020 .....	107
8.2.3 Banyaknya Warnet Menurut Kelurahan di Kecamatan Sukarame, 2020 .....	108
8.3.1 Daftar Objek Wisata di Kecamatan Sukarame, 2020 .....	109
8.3.2 Banyaknya Cafe Menurut Kelurahan di Kecamatan Sukarame, 2020 ...	110

## DAFTAR TABEL

Uraian	Halaman
8.3.3 Banyaknya Bioskop dan Tempat Karaoke Menurut Kelurahan di Kecamatan Sukarame, 2020 .....	111
9.1 Banyaknya Sarana Lembaga Keuangan Yang Beroperasi Menurut Kelurahan di Kecamatan Sukarame, 2020 .....	116
9.2 Banyaknya Koperasi yang Masih Aktif Menurut Kelurahan dan Jenis Koperasi di Kecamatan Sukarame, 2020 .....	117

## DAFTAR GAMBAR

Uraian	Halaman
1. Persentase Luas Wilayah Kecamatan Sukarame per Kelurahan, 2020 ...	5
2. Jumlah Penduduk Kecamatan Sukarame Menurut Kelurahan, 2020 .	21

<https://bandarlampungkota.bps.go.id>





## GAMBARAN UMUM

### LETAK GEOGRAFI / LUAS KECAMATAN

Kecamatan Sukarame adalah merupakan sebagian wilayah Kota Bandar Lampung, yang terletak di ujung timur Kota Bandar Lampung. Letak geografis dan wilayah administratif Kecamatan Sukarame memiliki batas-batas sebagai berikut:

1. Sebelah utara berbatasan dengan Kabupaten Lampung Selatan
2. Sebelah selatan berbatasan dengan Kecamatan Sukabumi
3. Sebelah Timur berbatasan dengan Kabupaten Lampung Selatan
4. Sebelah barat berbatasan dengan Kecamatan Way Halim dan Kecamatan Kedamaian.

### TOPOGRAFI

Secara keseluruhan Kecamatan Sukarame terdiri dari dataran rendah dan sedikit berbukit, dibagian dataran rendah tanahnya tersusun dari lapisan tanah keabu abuan dan tanah liat berwarna merah, sedangkan dibagian dataran berbukit terdiri dari lapisan batu putih.

Beberapa gunung yang berada di Kecamatan Sukarame diantaranya Gunung Sulah, Gunung Langgar dan gunung Kancil. Pada umumnya gunung – gunung tersebut tidak produktif dan telah diolah menjadi kawasan pemukiman penduduk melalui dukungan KPR-BTN baik tipe RS maupun RSS. Letak

Sungai sungai dalam Wilayah Kecamatan Sukarame pada umumnya mengalir dari Utara ke Selatan karena di sebelah Utara lebih tinggi dari bagian Selatan, sungai sungai tersebut diantaranya adalah Way Balau, Way Cirebon dan Way Halim.

## ADMINISTRASI PEMERINTAHAN

Berdasarkan Peraturan Daerah Kota Bandar Lampung Nomor 04 Tahun 2012, tentang Penataan dan Pembentukan Kelurahan dan Kecamatan, wilayah Kecamatan Sukarame dibagi menjadi 6 (enam) kelurahan, yaitu:

1. Kelurahan Sukarame
2. Kelurahan Sukarame Baru
3. Kelurahan Way Dadi
4. Kelurahan Way Dadi Baru
5. Kelurahan Korpri Jaya
6. Kelurahan Korpri Raya

Adapun pusat pemerintahan Kecamatan Sukarame berada di Kelurahan Sukarame.

## PENJELASAN UMUM

Tanda-tanda, satuan-satuan, dan lain-lainnya yang digunakan dalam publikasi ini adalah sebagai berikut:

### 1. TANDA-TANDA

Data tidak tersedia.....	: ...
Tidak ada atau nol.....	: -
Data dapat diabaikan .....	: 0
Tanda decimal .....	: ,
Data tidak dapat ditampilkan .....	: NA
Angka estimasi .....	: e
Angka diperbaiki .....	: r
Angka sementara .....	: x
Angka sangat sementara .....	: xx
Angka sangat sangat sementara .....	: xxx

### 2. SATUAN

barel .....	: 158,99 liter= 1/6,2898 m <sup>3</sup>
hektar (ha) .....	: 10 000 m <sup>2</sup>
kilometer (km) .....	: 1 000 meter ( <i>m</i> )
knot .....	: 1,8523 km/jam
kuintal.....	: 100 kg
KWh .....	: 1 000 Watt hour
MWh .....	: 1 000 KWh
liter (untuk beras) .....	: 0,80 kg
MMSCF .....	: 1/35,3 m <sup>3</sup>
metrik ton (m.ton).....	: 0,98421 long ton = 1 000 kg
ons .....	: 28,31 gram
ton .....	: 1 000 kg

Satuan lain: buah, dus, butir, helai/lembar, kaleng, batang, pulsa, ton kilometer (ton-km), jam, menit, persen (%).

Perbedaan angka di belakang koma disebabkan oleh pembulatan angka.



01

# GEOGRAFI

Luas Wilayah Kecamatan Sukarame



14,75 km<sup>2</sup>



Geografi Kecamatan Sukarame



0 KELURAHAN  
PANTAI

6 KELURAHAN  
BUKAN PANTAI



Sumber : Bagian Tata Pemerintahan



## ULASAN

Kecamatan Sukarame memiliki luas wilayah sebesar 14,75 Km<sup>2</sup>, tinggi rata-rata sebesar 474 m diatas permukaan laut. Dengan luas wilayah tersebut Kecamatan Sukarame terdiri dari 6 kelurahan yaitu :

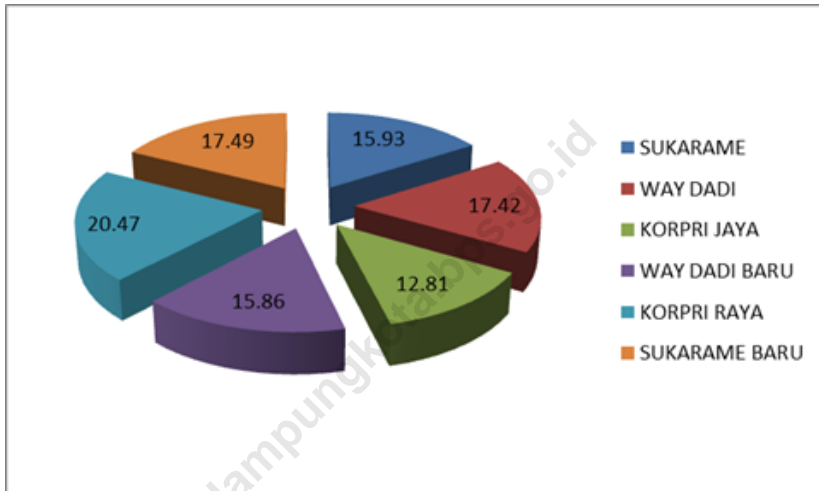
1. Sukarame
2. Way Dadi
3. Korpri Jaya
4. Way Dadi Baru
5. Korpri Raya
6. Sukarame Baru

Keenam kelurahan di Kecamatan Sukarame tersebut memiliki topografi wilayah yang merupakan dataran.





**Gambar 1.** Persentase Luas Wilayah Kecamatan Sukarame per Kelurahan, 2020



Sumber : Bagian Tata Pemerintahan

## 1.1 KEADAAN GEOGRAFI

**Tabel 1.1. Tinggi Rata-rata dari Permukaan Laut dan Luas Daerah Menurut Kelurahan di Kecamatan Sukarame, 2020**

Kelurahan	Tinggi Rata-rata dari Permukaan Laut (m)	Luas Wilayah (Km <sup>2</sup> )	Persentase terhadap Luas Kec (%)
(1)	(2)	(3)	(4)
1. Sukarame	37	2,35	15,93
2. Way Dadi	910	2,57	17,42
3. Korpri Jaya	860	1,89	12,81
4. Way Dadi Baru	108	2,34	15,86
5. Korpri Raya	820	3,02	20,47
6. Sukarame Baru	108	2,58	17,49
<b>Jumlah</b>	-	<b>14,75</b>	<b>100,00</b>

Sumber : Bagian Tata Pemerintahan

**Tabel 1.2. Jarak dari Kelurahan ke Ibukota Kecamatan dan Ibukota Bandar Lampung di Kecamatan Sukarame, 2020**

Kelurahan	Jarak ke (km)	
	Ibukota Kecamatan	Ibukota Bandar Lampung
(1)	(2)	(3)
1. Sukarame	2,7	7,5
2. Way Dadi	7,0	9,1
3. Korpri Jaya	1,4	9,5
4. Way Dadi Baru	1,5	9,2
5. Korpri Raya	1,4	9,5
6. Sukarame Baru	2,7	10,0

**Sumber : Profil Kelurahan**

**Tabel 1.3. Topografi Wilayah di Kecamatan Sukarame, 2020**

Kelurahan	Topografi Wilayah		
	1. Lereng / Puncak	2. Lembah	3. Dataran
(1)	(2)		
1. Sukarame		3	
2. Way Dadi		3	
3. Korpri Jaya		3	
4. Way Dadi Baru		3	
5. Korpri Raya		3	
6. Sukarame Baru		3	

**Sumber : Profil Kelurahan**

02

# PEMERINTAHAN



**6 KELURAHAN**

**13 LINGKUNGAN**

**119 RT**

*Jumlah PNS di Kecamatan Sukarame, 2020*

**Laki-laki**

**26**



**Perempuan**

**24**

*Sumber : Kecamatan dan Kelurahan*



## ULASAN

Administrasi pemerintahan Kecamatan Sukarame pada tahun 2020 terdiri atas 6 kelurahan. Secara total, Kecamatan Sukarame terdiri dari 13 Lingkungan (LK) dan 119 Rukun Tetangga (RT). Jumlah Pegawai Negeri Sipil se-kecamatan Sukarame sebanyak 50 orang yang terdiri dari laki-laki sebanyak 26 orang dan perempuan sebanyak 24 orang.

<https://bandarlampungkota.bps.go.id>



## 2.1 PEMERINTAHAN

**Tabel 2.1. Jumlah Pegawai Negeri Sipil Menurut Jenis Kelamin di Kecamatan Sukarame, 2020**

Instansi Pemerintah	Jumlah Pegawai Negeri Sipil		
	Laki-Laki	Perempuan	Jumlah
(1)	(2)	(3)	(4)
1. Kecamatan	12	6	18
2. Sukarame	4	3	7
3. Way Dadi	2	3	5
4. Korpri Jaya	2	3	5
5. Way Dadi Baru	1	5	6
6. Korpri Raya	2	2	4
7. Sukarame Baru	3	2	5
<b>Jumlah</b>	<b>26</b>	<b>24</b>	<b>50</b>

**Sumber : Kasi Pemerintahan Kecamatan Sukarame**

**Tabel 2.2 Pegawai Negeri Sipil Menurut Tingkat Kepangkatan di Kecamatan Sukarame, 2020**

Instansi Pemerintah	Tingkat Kepangkatan			
	Gol I	Gol II	Gol III	Gol IV
(1)	(2)	(3)	(4)	(5)
1. Kecamatan	2	8	6	2
2. Sukarame	-	3	3	-
3. Way Dadi	-	1	3	-
4. Korpri Jaya	-	1	4	-
5. Way Dadi Baru	-	1	4	-
6. Korpri Raya	-	1	3	-
7. Sukarame Baru	-	2	3	-
<b>Jumlah</b>	<b>2</b>	<b>17</b>	<b>26</b>	<b>2</b>

**Sumber : Kasi Pemerintahan Kecamatan Sukarame**

**Tabel 2.3. Pegawai Negeri Sipil Menurut Tingkat Pendidikan di Kecamatan Sukarame, 2020**

Instansi Pemerintah	Tingkat Pendidikan						JUMLAH
	SD	SLTP	SLTA	D1/D2/D3	S1	S2	
(1)	(2)	(3)	(4)	(5)	(6)	(7)	(8)
1. Kecamatan	1	2	2	3	8	2	18
2. Sukarame	-	-	2	2	2	1	7
3. Way Dadi	-	-	1	2	2	-	5
4. Korpri Jaya	-	-	1	-	3	1	5
5. Way Dadi Baru	-	-	2	-	3	1	6
6. Korpri Raya	-	1	-	-	3	-	4
7. Sukarame Baru	-	-	1	2	3	-	6
<b>Jumlah</b>	<b>1</b>	<b>3</b>	<b>9</b>	<b>9</b>	<b>24</b>	<b>5</b>	<b>51</b>

**Sumber : Kasi Pemerintahan Kecamatan Sukarame**

**Tabel 2.4. Banyaknya Lingkungan (LK) dan Rukun Tetangga (RT) Menurut Kelurahan di Kecamatan Sukarame, 2020**

Kelurahan	Lingkungan (LK)	Rukun Tetangga (RT)
(1)	(2)	(3)
1. Sukarame	3	33
2. Way Dadi	2	16
3. Korpri Jaya	2	14
4. Way Dadi Baru	2	23
5. Korpri Raya	2	20
6. Sukarame Baru	2	13
<b>Jumlah</b>	<b>13</b>	<b>119</b>

**Sumber : Kasi Pemerintahan Kecamatan Sukarame**

**Tabel 2.5. Banyaknya Penerimaan PBB Menurut Kelurahan di Kecamatan Sukarame, 2020**

Kelurahan	Target (Rp)	Realisasi (Rp)	Persentase (%)
(1)	(2)	(3)	(4)
1. Sukarame	1 773 583 076	915 822 968	51,64
2. Way Dadi	806 478 660	478 650 463	59,35
3. Korpri Jaya	831 676 578	480 629 743	57,79
4. Way Dadi Baru	877 171 628	371 143 802	42,31
5. Korpri Raya	473 275 694	282 034 517	59,59
6. Sukarame Baru	1 120 047 146	430 252 711	38,41
<b>Jumlah</b>	<b>5 882 232 782</b>	<b>2 958 534 204</b>	<b>50,30</b>

**Sumber : Kolektor PBB Kecamatan Sukarame**

03

# PENDUDUK

*Jumlah Penduduk, Sex Ratio, dan Kepadatan Penduduk  
Kecamatan Sukarame, 2020*



**JUMLAH PENDUDUK**  
67 725

**SEX RATIO**  
102,9

**KEPADATAN PENDUDUK**  
4 592



Sumber : BPS, Sensus Penduduk 2020



## ULASAN

Sumber utama data kependudukan adalah sensus penduduk yang dilakukan setiap sepuluh tahun sekali. Sensus penduduk telah dilaksanakan sebanyak tujuh kali sejak Indonesia merdeka yaitu tahun 1961, 1971, 1980, 1990, 2000, 2010 dan 2020.

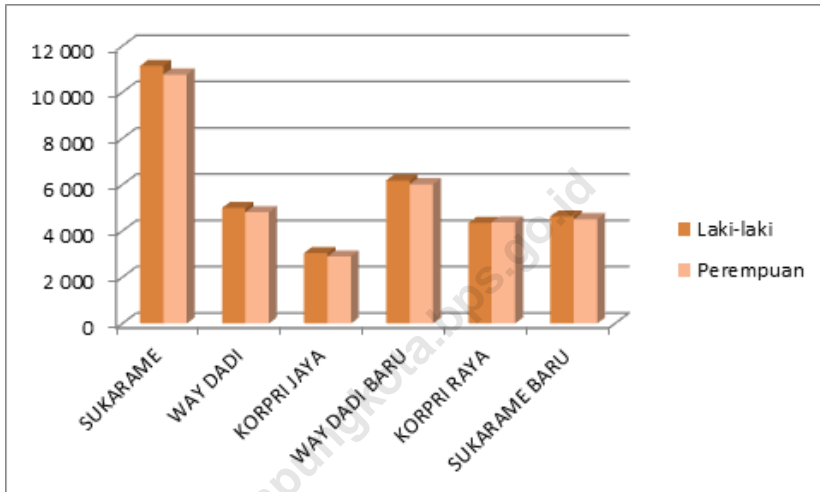
Penduduk Kecamatan Sukarame pada tahun 2020 sebanyak 67.725 jiwa, dengan penduduk laki-laki sebanyak 34.345 jiwa dan penduduk perempuan sebanyak 33.380 jiwa. Kepadatan Penduduk di Kecamatan Sukarame sebesar 4.592 jiwa/km<sup>2</sup>, dengan Sex Ratio 102,9.

<https://bandarlampungkota.bps.go.id>





**Gambar 2.** Jumlah Penduduk Kecamatan Sukarame Menurut Kelurahan, 2020



Sumber : BPS, Sensus Penduduk 2020

**3.1 PENDUDUK**

**Tabel 3.1.1. Penduduk, Laju Pertumbuhan Penduduk, Distribusi Persentase Penduduk, Kepadatan Penduduk, Rasio Jenis Kelamin Menurut Kelurahan di Kecamatan Sukarame, 2020**

Kelurahan	Penduduk	Laju Pertumbuhan Penduduk per Tahun 2010–2020 <sup>2,3</sup>
(1)	(2)	(3)
1. Sukarame	21 897	3,56
2. Way Dadi	9 809	3,51
3. Korpri Jaya	5 950	1,76
4. Way Dadi Baru	12 209	2,46
5. Korpri Raya	8 722	4,89
6. Sukarame Baru	9 138	6,24
<b>Kecamatan Sukarame</b>	<b>67 725</b>	<b>3,64</b>

Sambungan tabel 3.1.1.

Kelurahan	Persentase Penduduk	Kepadatan Penduduk (per km <sup>2</sup> ) <sup>4</sup>
(1)	(4)	(5)
1. Sukarame	32,33	9 318
2. Way Dadi	14,48	3 817
3. Korpri Jaya	8,79	3 148
4. Way Dadi Baru	18,03	5 218
5. Korpri Raya	12,88	2 888
6. Sukarame Baru	13,49	3 542
<b>Kecamatan Sukarame</b>	<b>100,00</b>	<b>4 592</b>

**Sambungan tabel 3.1.1.**

Kelurahan	Rasio Jenis Kelamin <i>Sex Ratio</i>
(1)	(6)
1. Sukarame	103,5
2. Way Dadi	103,9
3. Korpri Jaya	105,0
4. Way Dadi Baru	102,8
5. Korpri Raya	99,4
6. Sukarame Baru	102,7
<b>Kecamatan Sukarame</b>	<b>102,9</b>

- Catatan :
- <sup>1</sup> Hasil SP2020 (September)
  - <sup>2</sup> Laju pertumbuhan penduduk dihitung berdasarkan penduduk hasil SP2010 dengan kondisi kelurahan tahun 2020, dibandingkan dengan penduduk hasil SP2020
  - <sup>3</sup> Laju pertumbuhan penduduk terlalu tinggi atau negatif karena adanya perubahan wilayah pada desa/kelurahan antara SP2010 dan SP2020
  - <sup>4</sup> Luas desa/kelurahan berdasarkan Perda No 4 dan 12 Tahun 2012

Sumber : BPS dan Bagian Tata Pemerintahan

**Tabel 3.1.2. Jumlah Penduduk Menurut Kelompok Umur dan Jenis Kelamin di Kecamatan Sukarame, 2020**

Kelompok Umur	Jenis Kelamin		
	Laki-Laki	Perempuan	Jumlah
(1)	(2)	(3)	(4)
0–14	8 377	7 708	16 085
15–64	24 300	23 877	48 177
65+	1 668	1 795	3 463
<b>Kecamatan Sukarame</b>	<b>34 345</b>	<b>33 380</b>	<b>67 725</b>

Catatan : Hasil Perapihan Umur dari Data Administrasi Kependudukan dan Sensus Penduduk 2020 (September)

Sumber : BPS, Sensus Penduduk 2020

**Tabel 3.1.3. Jumlah Penduduk Menurut Kelurahan dan Jenis Kelamin di Kecamatan Sukarame, 2020**

Kelompok Umur	Jenis Kelamin		
	Laki-Laki	Perempuan	Jumlah
(1)	(2)	(3)	(4)
1. Sukarame	11 135	10 762	21 897
2. Way Dadi	4 998	4 811	9 809
3. Korpri Jaya	3 048	2 902	5 950
4. Way Dadi Baru	6 188	6 021	12 209
5. Korpri Raya	4 347	4 375	8 722
6. Sukarame Baru	4 629	4 509	9 138
<b>Kecamatan Sukarame</b>	<b>34 345</b>	<b>33 380</b>	<b>67 725</b>

Sumber : BPS, Sensus Penduduk 2020

**Tabel 3.1.4. Banyaknya Akseptor Keluarga Berencana Menurut Kelurahan dan Pemakaian Alat Kontrasepsi di Kecamatan Sukarame, 2020**

Kelurahan	Pil	IUD	Kondom
(1)	(2)	(3)	(4)
1. Sukarame	558	150	31
2. Way Dadi	354	258	39
3. Korpri Jaya	203	267	18
4. Way Dadi Baru	381	125	28
5. Korpri Raya	170	189	20
6. Sukarame Baru	577	160	40
<b>Jumlah</b>	<b>2 243</b>	<b>1 149</b>	<b>176</b>



**Sambungan tabel 3.1.4.**

Kelurahan	MOW	MOP	Sumtikan	Implan	Jumlah
(1)	(5)	(6)	(7)	(8)	(9)
1. Sukarame	18	2	767	20	807
2. Way Dadi	13	2	427	104	546
3. Korpri Jaya	9	2	190	22	223
4. Way Dadi Baru	9	2	258	29	298
5. Korpri Raya	8	2	186	14	210
6. Sukarame Baru	23	2	532	38	595
<b>Jumlah</b>	<b>80</b>	<b>12</b>	<b>2 360</b>	<b>227</b>	<b>2 679</b>

**Sumber : PPLKB Kecamatan Sukarame**

**Tabel 3.1.5. Jumlah Pasangan Usia Subur Menurut Kelurahan di Kecamatan Sukarame, 2017-2020**

Kelurahan	Jumlah Pasangan Usia Subur			
	2017	2018	2019	2020
(1)	(2)	(3)	(4)	(5)
1. Sukarame	91	1 041	1 110	...
2. Way Dadi	838	880	892	...
3. Korpri Jaya	496	511	552	...
4. Way Dadi Baru	904	949	983	...
5. Korpri Raya	484	503	532	...
6. Sukarame Baru	1 002	1 052	1 089	...
<b>Jumlah</b>	<b>3 815</b>	<b>4 936</b>	<b>5 158</b>	<b>...</b>

Sumber : PPLKB Kecamatan Sukarame



04

# SOSIAL



*Banyaknya Sekolah di Kecamatan Sukarame, 2020*

11



SD

7



SMP

2



SMA

Sumber : BPS, Pendataan Potensi Desa (Podes) 2020



## ULASAN

Pada bab 4 ini disajikan beberapa data sosial seperti Pendidikan, Kesehatan, Kesenian, Olah Raga, serta data kehidupan beragama. Jenjang Pendidikan Formal terdiri atas pendidikan dasar, pendidikan menengah, dan pendidikan tinggi.

Jumlah fasilitas pendidikan di Kecamatan Sukarame terdapat 11 sekolah dasar (SD), 7 Sekolah Menengah Pertama (SMP) dan 11 Sekolah Menengah Atas/Umum/Kejuruan (SLTA/SMU/SMK).

<https://bandarlampungkota.bps.go.id>

#### 4.1 PENDIDIKAN

**Tabel 4.1.1. Banyaknya TK dan PAUD Menurut Kelurahan di Kecamatan Sukarame, 2020**

Kelurahan	TK	PAUD
(1)	(2)	(3)
1. Sukarame	2	1
2. Way Dadi	2	1
3. Korpri Jaya	2	1
4. Way Dadi Baru	2	1
5. Korpri Raya	2	2
6. Sukarame Baru	2	1
<b>Jumlah</b>	<b>12</b>	<b>7</b>

**Sumber : UPTD Pendidikan Kecamatan Sukarame**

**Tabel 4.1.2. Banyaknya Sekolah Dasar (SD) Menurut Kelurahan di Kecamatan Sukarame, 2020**

Kelurahan	Negeri	Swasta	Jumlah
(1)	(2)	(3)	(4)
1. Sukarame	1	3	4
2. Way Dadi	1	1	2
3. Korpri Jaya	2	-	2
4. Way Dadi Baru	1	-	1
5. Korpri Raya	-	-	-
6. Sukarame Baru	1	1	2
<b>Jumlah</b>	<b>6</b>	<b>5</b>	<b>11</b>

Sumber : BPS, Pendataan Potensi Desa (Podes) 2020



**Tabel 4.1.3. Guru dan Murid Sekolah Dasar (SD) di Lingkungan Depdiknas Menurut Kelurahan di Kecamatan Sukarame, 2020**

Kelurahan	Guru	Murid
(1)	(2)	(3)
1. Sukarame	...	...
2. Way Dadi	...	...
3. Korpri Jaya	...	...
4. Way Dadi Baru	...	...
5. Korpri Raya	...	...
6. Sukarame Baru	...	...
<b>Jumlah</b>	292	5 040

**Sumber : UPTD Pendidikan Kecamatan Sukarame**

**Tabel 4.1.4. Banyaknya Sekolah Menengah Pertama (SMP) Menurut Kelurahan di Kecamatan Sukarame, 2020**

Kelurahan	Negeri	Swasta	Jumlah
(1)	(2)	(3)	(4)
1. Sukarame	-	-	-
2. Way Dadi	-	1	1
3. Korpri Jaya	-	-	-
4. Way Dadi Baru	1	1	2
5. Korpri Raya	1	-	1
6. Sukarame Baru	2	1	3
<b>Jumlah</b>	<b>4</b>	<b>3</b>	<b>7</b>

Sumber : BPS, Pendataan Potensi Desa (Podes) 2020

**Tabel 4.1.5. Guru dan Murid Sekolah Menengah Pertama (SMP) di Lingkungan Depdiknas Menurut Kelurahan di Kecamatan Sukarame, 2020**

Kelurahan	Guru	Murid
(1)	(2)	(3)
1. Sukarame	...	...
2. Way Dadi	...	...
3. Korpri Jaya	...	...
4. Way Dadi Baru	...	...
5. Korpri Raya	...	...
6. Sukarame Baru	...	...
<b>Jumlah</b>	235	2 969

**Sumber : UPTD Pendidikan Kecamatan Sukarame**

**Tabel 4.1.6. Banyaknya Sekolah Menengah Atas (SMA) Menurut Kelurahan di Kecamatan Sukarame, 2020**

Kelurahan	Negeri	Swasta	Jumlah
(1)	(2)	(3)	(4)
1. Sukarame	-	-	-
2. Way Dadi	-	-	-
3. Korpri Jaya	-	-	-
4. Way Dadi Baru	1	-	1
5. Korpri Raya	-	-	-
6. Sukarame Baru	1	-	1
<b>Jumlah</b>	<b>2</b>	<b>-</b>	<b>2</b>

Sumber : BPS, Pendataan Potensi Desa (Podes) 2020

**Tabel 4.1.7. Guru dan Murid Sekolah Menengah Atas (SMA) di Lingkungan Depdiknas Menurut Kelurahan di Kecamatan Sukarame, 2020**

Kelurahan	Guru	Murid
(1)	(2)	(3)
1. Sukarame	...	...
2. Way Dadi	...	...
3. Korpri Jaya	...	...
4. Way Dadi Baru	...	...
5. Korpri Raya	...	...
6. Sukarame Baru	...	...
<b>Jumlah</b>	<b>262</b>	<b>3 239</b>

**Sumber : UPTD Pendidikan Kecamatan Sukarame**

**Tabel 4.1.8. Banyaknya Sekolah Menengah Kejuruan (SMK) Menurut Kelurahan di Kecamatan Sukarame, 2020**

Kelurahan	Negeri	Swasta	Jumlah
(1)	(2)	(3)	(4)
1. Sukarame	-	2	2
2. Way Dadi	-	2	2
3. Korpri Jaya	-	-	-
4. Way Dadi Baru	-	3	3
5. Korpri Raya	-	1	1
6. Sukarame Baru	1	-	1
<b>Jumlah</b>	<b>1</b>	<b>8</b>	<b>9</b>

Sumber : BPS, Pendataan Potensi Desa (Podes) 2020

**Tabel 4.1.9. Guru dan Murid Sekolah Menengah Kejuruan (SMK) di Lingkungan Depdiknas Menurut Kelurahan di Kecamatan Sukarame, 2020**

Kelurahan	Guru	Murid
(1)	(2)	(3)
1. Sukarame	...	...
2. Way Dadi	...	...
3. Korpri Jaya	...	...
4. Way Dadi Baru	...	...
5. Korpri Raya	...	...
6. Sukarame Baru	...	...
<b>Jumlah</b>	<b>68</b>	<b>664</b>

**Sumber : UPTD Pendidikan Kecamatan Sukarame**

**Tabel 4.1.10. Banyaknya Madrasah Ibtidaiyah (MI) Menurut Kelurahan di Kecamatan Sukarame, 2020**

Kelurahan	Negeri	Swasta	Jumlah
(1)	(2)	(3)	(4)
1. Sukarame	1	1	2
2. Way Dadi	-	-	-
3. Korpri Jaya	-	-	-
4. Way Dadi Baru	-	-	-
5. Korpri Raya	-	-	-
6. Sukarame Baru	-	-	-
<b>Jumlah</b>	<b>1</b>	<b>1</b>	<b>2</b>

Sumber : BPS, Pendataan Potensi Desa (Podes) 2020



**Tabel 4.1.11. Guru dan Murid Madrasah Ibtidaiyah (MI) di bawah Departemen Agama Menurut Kelurahan di Kecamatan Sukarame, 2020**

Kelurahan	Guru	Murid
(1)	(2)	(3)
1. Sukarame	18	189
2. Way Dadi	...	...
3. Korpri Jaya	...	...
4. Way Dadi Baru	...	...
5. Korpri Raya	...	...
6. Sukarame Baru	...	...
<b>Jumlah</b>	<b>18</b>	<b>189</b>

**Sumber : UPTD Pendidikan Kecamatan Sukarame**

**Tabel 4.1.12. Banyaknya Madrasah Tsanawiyah (MTs) Menurut Kelurahan di Kecamatan Sukarame, 2020**

Kelurahan	Negeri	Swasta	Jumlah
(1)	(2)	(3)	(4)
1. Sukarame	-	1	1
2. Way Dadi	-	-	-
3. Korpri Jaya	1	-	1
4. Way Dadi Baru	-	-	-
5. Korpri Raya	-	-	-
6. Sukarame Baru	-	-	-
<b>Jumlah</b>	<b>1</b>	<b>1</b>	<b>2</b>

Sumber : BPS, Pendataan Potensi Desa (Podes) 2020

**Tabel 4.1.13. Guru dan Murid Madrasah Tsanawiyah (MTs) di bawah Departemen Agama Menurut Kelurahan di Kecamatan Sukarame, 2020**

Kelurahan	Guru	Murid
(1)	(2)	(3)
1. Sukarame	27	202
2. Way Dadi	...	...
3. Korpri Jaya	54	936
4. Way Dadi Baru	...	...
5. Korpri Raya	...	...
6. Sukarame Baru	...	...
<b>Jumlah</b>	<b>81</b>	<b>1 138</b>

**Sumber : UPTD Pendidikan Kecamatan Sukarame**

**Tabel 4.1.14. Banyaknya Madrasah Aliyah (MA) Menurut Kelurahan di Kecamatan Sukarame, 2020**

Kelurahan	Negeri	Swasta	Jumlah
(1)	(2)	(3)	(4)
1. Sukarame	-	-	-
2. Way Dadi	-	-	-
3. Korpri Jaya	1	-	1
4. Way Dadi Baru	-	-	-
5. Korpri Raya	-	-	-
6. Sukarame Baru	-	-	-
<b>Jumlah</b>	<b>1</b>	<b>-</b>	<b>1</b>

Sumber : BPS, Pendataan Potensi Desa (Podes) 2020

**Tabel 4.1.15. Guru dan Murid Madrasah Aliyah (MA) di bawah Departemen Agama Menurut Kelurahan di Kecamatan Sukarame, 2020**

Kelurahan	Guru	Murid
(1)	(2)	(3)
1. Sukarame	-	-
2. Way Dadi	-	-
3. Korpri Jaya	54	936
4. Way Dadi Baru	-	-
5. Korpri Raya	-	-
6. Sukarame Baru	-	-
<b>Jumlah</b>	<b>54</b>	<b>936</b>

**Sumber : UPTD Pendidikan Kecamatan Sukarame**

**Tabel 4.1.16. Banyaknya Akademi/Perguruan Tinggi Menurut Kelurahan di Kecamatan Sukarame, 2020**

Kelurahan	Negeri	Swasta	Jumlah
(1)	(2)	(3)	(4)
1. Sukarame	-	-	-
2. Way Dadi	-	-	-
3. Korpri Jaya	1	-	1
4. Way Dadi Baru	-	-	-
5. Korpri Raya	-	-	-
6. Sukarame Baru	-	-	-
<b>Jumlah</b>	<b>1</b>	<b>-</b>	<b>1</b>

Sumber : BPS, Pendataan Potensi Desa (Podes) 2020

**Tabel 4.1.17. Banyaknya Pondok Pesantren Menurut Kelurahan di Kecamatan Sukarame, 2020**

Kelurahan	Jumlah
(1)	(2)
1. Sukarame	1
2. Way Dadi	-
3. Korpri Jaya	-
4. Way Dadi Baru	1
5. Korpri Raya	-
6. Sukarame Baru	-
<b>Jumlah</b>	<b>2</b>

**Sumber : Profil Kecamatan Sukarame**

**Tabel 4.1.18. Banyaknya Kursus Keterampilan Menurut Kelurahan di Kecamatan Sukarame, 2020**

Kelurahan	Bahasa Asing	Komputer	Menjahit/Tata Busana
(1)	(2)	(3)	(4)
1. Sukarame	1	1	-
2. Way Dadi	-	-	-
3. Korpri Jaya	-	-	-
4. Way Dadi Baru	-	-	-
5. Korpri Raya	-	-	-
6. Sukarame Baru	-	-	-
<b>Jumlah</b>	<b>1</b>	<b>1</b>	<b>-</b>



**Sambungan tabel 4.1.18.**

Kelurahan	Kecantikan	Montir Mobil/ Motor	Elektronika
(1)	(5)	(6)	(7)
1. Sukarame	-	2	1
2. Way Dadi	-	-	-
3. Korpri Jaya	-	-	-
4. Way Dadi Baru	-	-	-
5. Korpri Raya	-	-	-
6. Sukarame Baru	-	-	-
<b>Jumlah</b>	-	<b>2</b>	<b>1</b>

**Sumber : Profil Kecamatan Sukarame**

**Tabel 4.1.19. Banyaknya Fasilitas Lapangan Olahraga Menurut Kelurahan di Kecamatan Sukarame, 2020**

Kelurahan	Bulutangkis	Futsal	Renang	Tenis Lapangan	Sepak Bola
(1)	(2)	(3)	(4)	(5)	(6)
1. Sukarame	3	3	-	1	1
2. Way Dadi	-	-	-	-	1
3. Korpri Jaya	2	-	-	-	-
4. Way Dadi Baru	1	1	-	-	-
5. Korpri Raya	2	1	-	-	-
6. Sukarame Baru	-	1	-	-	-
<b>Jumlah</b>	<b>8</b>	<b>6</b>	<b>-</b>	<b>1</b>	<b>2</b>

**Sumber : Kelurahan se Kecamatan Sukarame**

**Tabel 4.1.20. Kemudahan Untuk Mencapai Sarana Pendidikan Terdekat Bagi Kelurahan yang Tidak Ada Sarana Pendidikan Menurut Kelurahan dan Jenjang Pendidikan di Kecamatan Sukarame, 2020**

Kelurahan	SD	MI	SMP	MTs
(1)	(2)	(3)	(4)	(5)
1. Sukarame	-	-	2	-
2. Way Dadi	-	2	-	2
3. Korpri Jaya	-	2	2	-
4. Way Dadi Baru	-	1	-	1
5. Korpri Raya	2	2	-	2
6. Sukarame Baru	-	2	-	2

Sambungan tabel 4.1.20.

Kelurahan	SMA	MA	SMK	Akademi/ Perguruan Tinggi
(1)	(6)	(7)	(8)	(9)
1. Sukarame	2	2	-	-
2. Way Dadi	2	2	-	-
3. Korpri Jaya	2	-	2	1
4. Way Dadi Baru	-	2	-	-
5. Korpri Raya	2	2	-	2
6. Sukarame Baru	-	2	-	2

Sumber :BPS, Pendataan Potensi Desa (Podes) 2020

**Keterangan :**

**1. Sangat Mudah**

**2. Mudah**

**3. Sulit**

**4. Sangat Sulit**

**- Ada Sarana Pendidikan di Kelurahan Tersebut**

**Tabel 4.1.21. Banyaknya Kelurahan yang Memiliki Kelompok Kegiatan Olahraga Menurut Jenis Olahraga dan Ketersediaan Fasilitas Lapangan Olahraga di Kecamatan Sukarame, 2020**

Jenis Olahraga	Kondisi Fasilitas Lapangan Olahraga			Tidak Ada Fasilitas/ Lapangan Olahraga
	Baik	Rusak Sedang	Rusak Parah	
(1)	(2)	(3)	(4)	(5)
Sepak Bola	2	-	-	4
Bola Voli	1	-	-	5
Bulu Tangkis	5	-	-	1
Bola Basket	1	-	-	5
Tenis Lapangan	1	-	-	5
Tenis Meja	4	-	-	2
Futsal	4	-	-	2
Renang	1	-	-	5
Bela diri (Pencak silat, Karate, dll)	3	-	-	3
Bilyard	1	-	-	5
Pusat Kebugaran (Senam, Fitness, aerobik, dll)	3	-	-	3
Lainnya	2	-	-	4

**Sumber :BPS, Pendataan Potensi Desa (Podes) 2020**

## 4.2 KESEHATAN

**Tabel 4.2.1. Banyaknya Sarana Kesehatan Menurut Kelurahan di Kecamatan Sukarame, 2020**

Kelurahan	Rumah Sakit	Rumah Sakit Bersalin	Poliklinik/Balai Pengobatan
(1)	(2)	(3)	(4)
1. Sukarame	-	-	1
2. Way Dadi	1	-	1
3. Korpri Jaya	-	-	-
4. Way Dadi Baru	-	-	-
5. Korpri Raya	-	-	-
6. Sukarame Baru	-	-	-
<b>Jumlah</b>	<b>1</b>	<b>-</b>	<b>2</b>

Sambungan tabel 4.2.1.

Kelurahan	Puskesmas		Apotek
	Rawat Inap	Tanpa Rawat Inap	
	(1)	(6)	
1. Sukarame	1	1	6
2. Way Dadi	-	-	2
3. Korpri Jaya	-	-	2
4. Way Dadi Baru	-	-	3
5. Korpri Raya	-	1	2
6. Sukarame Baru	-	-	2
<b>Jumlah</b>	<b>1</b>	<b>2</b>	<b>17</b>

Sumber : BPS, Pendataan Potensi Desa (Podes) 2020

**Tabel 4.2.2. Banyaknya Tenaga Kesehatan yang Bertugas di Puskesmas/Pustu/Poskeskel Menurut Kelurahan di Kecamatan Sukarame, 2020**

Kelurahan	Dokter Umum/ Spesialis	Dokter Gigi	Perawat/Bidan	Jumlah
(1)	(2)	(3)	(4)	(5)
1. Sukarame	...	...	...	...
2. Way Dadi	...	...	...	...
3. Korpri Jaya	...	...	...	...
4. Way Dadi Baru	...	...	...	...
5. Korpri Raya	...	...	...	...
6. Sukarame Baru	...	...	...	...
<b>Jumlah</b>	...	...	...	...

**Sumber : Puskesmas Kecamatan Sukarame**



**Tabel 4.2.3. Kemudahan Untuk Mencapai Sarana Kesehatan Terdekat Bagi Kelurahan yang Tidak Ada Sarana Kesehatan Menurut Kelurahan dan Jenis Sarana Kesehatan di Kecamatan Sukarame, 2020**

Kelurahan	Rumah Sakit	Rumah Sakit Bersalin	Poliklinik/Batal Pengobatan
(1)	(2)	(3)	(4)
1. Sukarame	2	2	-
2. Way Dadi	-	2	-
3. Korpri Jaya	2	2	2
4. Way Dadi Baru	1	2	2
5. Korpri Raya	2	2	2
6. Sukarame Baru	2	2	2

## Sambungan tabel 4.2.3.

Kelurahan	Puskesmas		Apotek
	Rawat Inap	Tanpa Rawat Inap	
	(1)	(6)	
1. Sukarame	-	-	-
2. Way Dadi	2	2	-
3. Korpri Jaya	2	2	-
4. Way Dadi Baru	2	2	-
5. Korpri Raya	2	-	-
6. Sukarame Baru	2	2	-

Sumber : BPS, Pendataan Potensi Desa (Podes) 2020

Keterangan : 1. Sangat Mudah

2. Mudah

3. Sulit

4. Sangat Sulit

-Ada Sarana Kesehatan di Kelurahan Tersebut

**Tabel 4.2.4. Banyaknya Warga Penderita Gizi Buruk Menurut Kelurahan di Kecamatan Sukarame, 2017 dan 2018**

Kelurahan	2017	2018
(1)	(2)	(3)
1. Sukarame	-	-
2. Way Dadi	-	-
3. Korpri Jaya	-	-
4. Way Dadi Baru	-	-
5. Korpri Raya	-	-
6. Sukarame Baru	-	-
<b>Jumlah</b>	-	-

Sumber : BPS, Pendataan Potensi Desa (Podes) 2019

### 4.3 AGAMA

**Tabel 4.3.1. Banyaknya Tempat Peribadatan Menurut Kelurahan di Kecamatan Sukarame, 2020**

Kelurahan	Masjid	Mushola	Gereja	Pura	Vihara
(1)	(2)	(3)	(4)	(5)	(6)
1. Sukarame	14	8	-	-	-
2. Way Dadi	8	3	-	-	-
3. Korpri Jaya	5	4	-	-	-
4. Way Dadi Baru	10	7	-	-	-
5. Korpri Raya	5	2	-	-	-
6. Sukarame Baru	7	3	-	-	-
<b>Jumlah</b>	<b>49</b>	<b>27</b>	<b>-</b>	<b>-</b>	<b>-</b>

Sumber : KUA Kecamatan Sukarame

#### 4.4 KESEJAHTERAAN RAKYAT

**Tabel 4.4.1. Banyaknya Keluarga Menurut Kelurahan dan Jenis Pengguna Listrik di Kecamatan Sukarame, 2020**

Kelurahan	Pengguna Listrik			Bukan Pengguna Listrik
	PLN	Non PLN	Jumlah	
(1)	(2)	(3)	(4)	(5)
1. Sukarame	4 087	-	4 087	-
2. Way Dadi	1 760	-	1 760	-
3. Korpri Jaya	1 349	-	1 349	-
4. Way Dadi Baru	988	-	988	-
5. Korpri Raya	1 271	-	1 271	-
6. Sukarame Baru	1 730	-	1 730	-
<b>Jumlah</b>	<b>11 185</b>	<b>-</b>	<b>11 185</b>	<b>-</b>

Sumber : BPS, Pendataan Potensi Desa (Podes) 2020

**Tabel 4.4.2. Banyaknya Kelurahan Bahan Bakar untuk Memasak yang Digunakan Oleh Sebagian Besar Keluarga di Kecamatan Sukarame, 2020**

Jenis Bahan Bakar	2019
(1)	(2)
1. Gas Kota	1
2. LPG 3 Kg	6
3. LPG lebih dari 3 Kg	6
4. Minyak Tanah	1
5. Kayu Bakar	-
6. Lainnya	-

Sumber : BPS, Pendataan Potensi Desa (Podes) 2020

**Tabel 4.4.3. Banyaknya Sumber Air Minum Menurut Kelurahan Sebagian Besar Keluarga di Kecamatan Sukarame, 2019 dan 2020**

Kelurahan	2019	2020
(1)	(2)	(3)
Air Kemasan Bermerek	-	-
Air Isi Ulang	6	6
Ledeng Dengan Meteran	-	-
Ledeng Tanpa Meteran	-	-
Sumur Bor atau Pompa	-	-
Sumur	-	-
Mata Air	-	-
Sungai/Danau/Kolam/Waduk/Situ/ Embung/Bendungan	-	-
Air Hujan	-	-
Lainnya	-	-

Sumber : BPS, Pendataan Potensi Desa (Podes) 2020

**Tabel 4.4.4. Banyaknya Kelurahan Menurut Penggunaan Fasilitas Tempat Buang Air Besar Sebagian Besar Keluarga di Kecamatan Sukarame, 2019 dan 2020**

Kelurahan	2019	2020
(1)	(2)	(3)
<b>Jamban</b>		
Sendiri	6	6
Bersama	-	-
Umum	-	-
<b>Bukan Jamban</b>		

Sumber : BPS, Pendataan Potensi Desa (Podes) 2020



## 4.5 SOSIAL LAINNYA

**Tabel 4.5.1. Banyaknya Kejadian Bencana Alam Menurut Kelurahan dan Jenis Bencana Alam di Kecamatan Sukarame, 2020**

Kelurahan	Gempa Bumi	Tsunami	Gunung Meletus	Tanah Longsor
(1)	(2)	(3)	(4)	(5)
1. Sukarame	-	-	-	-
2. Way Dadi	-	-	-	-
3. Korpri Jaya	-	-	-	-
4. Way Dadi Baru	-	-	-	-
5. Korpri Raya	-	-	-	-
6. Sukarame Baru	-	-	-	-
<b>Jumlah</b>	-	-	-	-

Sambungan tabel 4.5.1.

Kelurahan	Banjir	Banjir Bandang	Kekeringan
(1)	(6)	(7)	(8)
1. Sukarame	-	-	-
2. Way Dadi	-	-	-
3. Korpri Jaya	-	-	-
4. Way Dadi Baru	-	-	-
5. Korpri Raya	-	-	-
6. Sukarame Baru	-	-	-
<b>Jumlah</b>	-	-	-

**Sambungan tabel 4.5.1.**

Kelurahan	Kebakaran Hutan dan Lahan	Angin Puyuh/ Puting Beliung/ Topan	Gelombang Pasang Laut
(1)	(9)	(10)	(11)
1. Sukarame	-	-	-
2. Way Dadi	-	-	-
3. Korpri Jaya	-	-	-
4. Way Dadi Baru	-	-	-
5. Korpri Raya	-	-	-
6. Sukarame Baru	-	-	-
<b>Jumlah</b>	-	-	-

**Sumber : BPS, Pendataan Potensi Desa (Podes) 2020**

**Tabel 4.5.2. Banyaknya Korban Jiwa Akibat Bencana Alam Menurut Kelurahan dan Jenis Bencana Alam di Kecamatan Sukarame, 2020**

Kelurahan	Gempa Bumi	Tsunami	Gunung Meletus	Tanah Longsor
(1)	(2)	(3)	(4)	(5)
1. Sukarame	-	-	-	-
2. Way Dadi	-	-	-	-
3. Korpri Jaya	-	-	-	-
4. Way Dadi Baru	-	-	-	-
5. Korpri Raya	-	-	-	-
6. Sukarame Baru	-	-	-	-
<b>Jumlah</b>	-	-	-	-

**Sambungan tabel 4.5.2.**

Kelurahan	Banjir	Banjir Bandang	Kekeringan
(1)	(6)	(7)	(8)
1. Sukarame	-	-	-
2. Way Dadi	-	-	-
3. Korpri Jaya	-	-	-
4. Way Dadi Baru	-	-	-
5. Korpri Raya	-	-	-
6. Sukarame Baru	-	-	-
<b>Jumlah</b>	-	-	-

Sambungan tabel 4.5.2.

Kelurahan	Kebakaran Hutan dan Lahan	Angin Puyuh/ Puting Beliung/ Topan	Gelombang Pasang Laut
(1)	(9)	(10)	(11)
1. Sukarame	-	-	-
2. Way Dadi	-	-	-
3. Korpri Jaya	-	-	-
4. Way Dadi Baru	-	-	-
5. Korpri Raya	-	-	-
6. Sukarame Baru	-	-	-
<b>Jumlah</b>	-	-	-

Sumber : BPS, Pendataan Potensi Desa (Podes) 2020

**Tabel 4.5.3. Keberadaan Fasilitas/Upaya Antisipasi/Mitigasi Bencana Alam Menurut Kelurahan di Kecamatan Sukarame, 2020**

Kelurahan	Sistem Peringatan Dini Bencana Alam	Sistem Peringatan Dini Khusus Tsunami	Perlengkapan Keselamatan
	(1) Ada (2) Tidak Ada	(-) Bukan Wilayah Potensi Tsunami (1) Ada (2) Tidak Ada	(1) Ada (2) Tidak Ada
(1)	(2)	(3)	(4)
1. Sukarame	1	-	2
2. Way Dadi	1	-	2
3. Korpri Jaya	1	-	1
4. Way Dadi Baru	1	-	1
5. Korpri Raya	1	-	2
6. Sukarame Baru	1	-	2

Sambungan tabel 4.5.3.

Kelurahan	Rambu-rambu dan Jalur Evakuasi Bencana	Pembuatan, Perawatan, atau Normalisasi: Sungai, Kanal, Tanggul, Parit, Drainase, Waduk, Pantai, dll.
	(1) Ada (2) Tidak Ada	(1) Ada (2) Tidak Ada
1. Sukarame	2	1
2. Way Dadi	2	2
3. Korpri Jaya	2	1
4. Way Dadi Baru	2	2
5. Korpri Raya	2	1
6. Sukarame Baru	2	1

Sumber : BPS, Pendataan Potensi Desa (Podes) 2020



**Tabel 4.5.4. Banyaknya Embung Desa Menurut Kelurahan di Kecamatan Sukarame, 2019 dan 2020**

Kelurahan	2019	2020
(1)	(2)	(3)
1. Sukarame	2	2
2. Way Dadi	-	-
3. Korpri Jaya	-	-
4. Way Dadi Baru	-	-
5. Korpri Raya	1	1
6. Sukarame Baru	-	-
<b>Jumlah</b>	<b>3</b>	<b>3</b>

Sumber : BPS, Pendataan Potensi Desa (Podes) 2020

05

# PERTANIAN

*Populasi Ternak Besar di Kecamatan Sukarame, 2020*



Sumber : Dinas Pertanian Kota Bandar Lampung



## ULASAN

Pada bab 5 ini disajikan tabel-tabel mengenai hortikultura (sayuran dan buah-buahan), perkebunan, dan peternakan. Potensi subsektor peternakan di Kecamatan Sukarame didominasi komoditas ternak unggas sebanyak 83 ekor.

<https://bandarlampungkota.bps.go.id>

## 5.1 HORTIKULTURA

**Tabel 5.1.1. Luas Panen dan Produksi Tanaman Sayuran di Kecamatan Sukarame, 2020**

Komoditi Tanaman Sayuran	Luas Panen (Ha)	Produksi (Ton)
(1)	(2)	(3)
Bawang Merah	-	-
Cabai Besar	2	4
Cabai Kecil	1	2
Kentang	-	-
Kubis	-	-
Tomat	4	410
Bawang Putih	-	-
Kangkung	12	226
Petsai/Sawi	24	560

**Sumber : Statistik Pertanian Hortikultura**

**Tabel 5.1.2. Produksi Tanaman Buah-buahan di Kecamatan Sukarame, 2020**

Komoditi Tanaman Buah-buahan	Produksi (Ton)	
	2019	2020*
(1)	(2)	(3)
Mangga	12,6	11,6
Durian	-	1,4
Jeruk Siam/Keprok	2,5	5,1
Pisang	2,1	14,1
Pepaya	2,9	3,9
Salak	-	-
Alpukat	4,9	7
Nangka	10,6	12

**Sumber : Statistik Pertanian Hortikultura**

## 5.2 PERKEBUNAN

**Tabel 5.2. Luas Areal dan Produksi Tanaman Perkebunan Rakyat di Kecamatan Sukarame, 2020**

	Tanaman Perkebunan Rakyat		Jumlah
	(1)		(2)
Kelapa Dalam	Luas	(Ha)	6,0
	Produksi	(Ton)	8,70
Kelapa Hibrida	Luas	(Ha)	-
	Produksi	(Ton)	-
Cengkeh	Luas	(Ha)	-
	Produksi	(Ton)	-
Kopi	Luas	(Ha)	-
	Produksi	(Ton)	-

Sambungan tabel 5.2.

Tanaman Perkebunan Rakyat			Jumlah
	(1)		(2)
Panili	Luas	(Ha)	-
	Produksi	(Ton)	-
Kakao	Luas	(Ha)	1,0
	Produksi	(Ton)	1,0
Aren	Luas	(Ha)	-
	Produksi	(Ton)	-

Sumber : Dinas Pertanian Kota Bandar Lampung



### 5.3 PETERNAKAN

**Tabel 5.3. Populasi Tenak Besar, Ternak Kecil dan Unggas di Kecamatan Sukarame, 2020**

Uraian		Populasi (Ekor)
(1)		(2)
1.	Ternak Besar	
	1. Sapi	66
	2. Kerbau	6
2.	Ternak Kecil	
	1. Kambing	14
	2. Babi	-
3.	Unggas	
	1. Ayam Kampung	-
	2. Itik	83
	3. Ayam Ras Pedaging	-
	4. Ayam Ras Petelur	-

**Sumber : Dinas Pertanian Kota Bandar Lampung**

06

# Energi

*Banyaknya Kelurahan menurut Keberadaan  
Penerangan Jalan Utama Kelurahan  
di Kecamatan Sukarame, 2019 dan 2020*



6 kelurahan  
2019

6 kelurahan  
2020



## ULASAN

Perusahaan atau usaha industri adalah suatu unit (kesatuan) usaha yang melakukan kegiatan ekonomi, bertujuan menghasilkan barang atau jasa, terletak pada suatu bangunan atau lokasi tertentu, dan mempunyai catatan administrasi tersendiri mengenai produksi dan struktur biaya serta ada seorang atau lebih yang bertanggung jawab atas usaha tersebut. Kecamatan Sukarame memiliki industri pengolahan air minum isi ulang sebanyak 16 usaha, dan terdapat direktori perusahaan industri besar sedang sebanyak 1 perusahaan.

<https://bandarlampungkota.bps.go.id>

## 6.1 INDUSTRI

**Tabel 6.1.1. Direktori Perusahaan Industri Besar di Kecamatan Sukarame, 2020**

No.	Nama Perusahaan	Hasil Industri	Jumlah Tenaga Kerja	Alamat
(1)	(2)	(3)	(4)	(5)
1	Jaya Bakery	Roti dan Kue	-	Jl Pulau Damar Gg Saptanaga, Kel. Waydadi

Sumber : Kelurahan se Kecamatan Sukarame

**Tabel 6.1.2. Banyaknya Industri Pengolahan Air Minum Isi Ulang Menurut Kelurahan di Kecamatan Sukarame, 2020**

Kelurahan	Jumlah
(1)	(2)
1. Sukarame	4
2. Way Dadi	2
3. Korpri Jaya	3
4. Way Dadi Baru	3
5. Korpri Raya	2
6. Sukarame Baru	2
<b>Jumlah</b>	<b>16</b>

**Sumber : Kelurahan se Kecamatan Sukarame**

## 6.2 ENERGI

**Tabel 6.2.1 Banyaknya Kelurahan Menurut Keberadaan Penerangan Jalan Utama Kelurahan di Kecamatan Sukarame, 2019 dan 2020**

Penerangan Jalan Utama	2019	2020
(1)	(2)	(3)
<b>Sumber Penerangan Jalan Utama</b>		
Listrik Pemerintah	6	6
Listrik Non Pemerintah	-	-
Non Listrik	-	-

**Sumber : BPS, Pendataan Potensi Desa (Podes) 2019 dan 2020**

# Perdagangan



*Banyaknya Pasar dan Minimarket/Swalayan  
di Kecamatan Sukarame, 2020*



*Pasar 11 unit*



*Minimarket/swalayan 31 unit*





## ULASAN

Sarana perekonomian seperti pasar, toko, warung sembako dan sarana transaksi ekonomi lainnya merupakan faktor penting keberadaannya dalam proses pembentukan/pembangunan ekonomi masyarakat pada suatu wilayah. Kelompok pertokoan di Kecamatan Sukarame sebanyak 14 titik dan memiliki 3 pasar yang sudah beroperasi.

<https://bandarlampungkota.bps.go.id>

7.1 PERDAGANGAN

**Tabel 7.1.1. Banyaknya Sarana dan Prasarana Ekonomi Menurut Kelurahan dan Jenisnya di Kecamatan Sukarame, 2020**

Kelurahan	Kelompok Pertokoan	Pasar dengan Bangunan Permanen	Pasar dengan Bangunan Semi Permanen	Pasar tanpa Bangunan
(1)	(2)	(3)	(4)	(5)
1. Sukarame	8	-	-	2
2. Way Dadi	1	1	1	-
3. Korpri Jaya	1	-	-	1
4. Way Dadi Baru		-	1	-
5. Korpri Raya	1	1	1	2
6. Sukarame Baru	3	-	-	1
<b>Jumlah</b>	<b>14</b>	<b>2</b>	<b>3</b>	<b>6</b>

Sambungan tabel 7.1.1.

Kelurahan	Minimarket/ Swalayan	Toko/ Warung Kelontong	Restoran/ Rumah Makan
(1)	(6)	(7)	(8)
1. Sukarame	10	120	2
2. Way Dadi	5	45	1
3. Korpri Jaya	3	54	1
4. Way Dadi Baru	2	42	2
5. Korpri Raya	8	13	1
6. Sukarame Baru	3	20	1
<b>Jumlah</b>	<b>31</b>	<b>294</b>	<b>8</b>

## Sambungan tabel 7.1.1.

Kelurahan	Warung/Kedai Makanan	Hotel	Hotel/Motel/Losmen/Wisma
(1)	(9)	(10)	(11)
1. Sukarame	60	-	4
2. Way Dadi	60	-	-
3. Korpri Jaya	35	-	-
4. Way Dadi Baru	12	-	-
5. Korpri Raya	5	-	-
6. Sukarame Baru	45	-	-
<b>Jumlah</b>	<b>217</b>	<b>-</b>	<b>4</b>

Sumber : BPS, Pendataan Potensi Desa (Podes) 2020

**Tabel 7.1.2. Daftar Nama Pasar Tradisional Menurut Lokasi di Kecamatan Sukarame, 2020**

Nama Pasar	Lokasi
(1)	(2)
1. Pasar Korpri Raya	Jl. Veteran Blok C Korpri Raya
2. Pasar Waydadi	Jl. Sentot Alibasya Waydadi
3. Pasar Waydadi Baru	Jl. Pulau Damar Waydadi Baru

**Sumber : Kelurahan se Kecamatan Sukarame**

**Tabel 7.2. Daftar Nama Supermarket di Kecamatan Sukarame, 2020**

Nama	Lokasi
(1)	(2)
-	-

Sumber : Kelurahan se Kecamatan Sukarame

**Tabel 7.3. Banyaknya Indomart, Alfamart, Chamart dan Minimarket lainnya menurut Kelurahan di Kecamatan Sukarame, 2020**

Kelurahan	Indomart	Alfamrt	Chamart	Minimarket lainnya
(1)	(2)	(3)	(4)	(5)
1. Sukarame	4	4	1	1
2. Way Dadi	2	2	-	1
3. Korpri Jaya	2	1	-	-
4. Way Dadi Baru	1	1	-	1
5. Korpri Raya	3	3	-	2
6. Sukarame Baru	1	2	-	1
<b>Jumlah</b>	<b>13</b>	<b>13</b>	<b>1</b>	<b>6</b>

Sumber : Profil Kecamatan






08

## Transportasi, Komunikasi, dan Pariwisata

*Kondisi Jalan Darat Antar Kelurahan dan Jenis Transportasi  
di Kecamatan Sukarame, 2020*



Sumber : BPS, Pendataan Potensi Desa (Podes) 2020



## ULASAN

Pada tahun 2020, Kecamatan Sukarame sudah memiliki transportasi yang memadai dan seluruh jalan menuju kantor kecamatan maupun kelurahan sudah diaspal semua, selain itu angkutan umumnya pun sudah memadai.

<https://bandarlampungkota.bps.go.id>

## 8.1 TRANSPORTASI

**Tabel 8.1.1 Sarana Transportasi Antar Kelurahan Menurut Kelurahan di Kecamatan Sukarame, 2020**

Kelurahan	Jenis Transportasi	Keberadaan Angkutan Umum
	(1) Darat (2) Air (3) Darat dan Air (4) Udara	(1) Ada, Dengan Trayek Tetap (2) Ada, Tanpa Trayek Tetap (3) Tidak Ada Angkutan Umum
(1)	(2)	(3)
1. Sukarame	1	1
2. Way Dadi	1	1
3. Korpri Jaya	1	1
4. Way Dadi Baru	1	1
5. Korpri Raya	1	1
6. Sukarame Baru	1	1

Sumber : BPS, Pendataan Potensi Desa (Podes) 2020

**Tabel 8.1.2** Kondisi Jalan Darat Antar Kelurahan Menurut Kelurahan di Kecamatan Sukarame, 2020

Kelurahan	Jenis Permukaan Jalan	Dapat Dilalui Kendaraan Bermotor Roda 4 atau Lebih
	(1) Aspal/Beton (2) Diperkeras (Krikil, Batu, dll) (3) Tanah (4) Lainnya	(1) Sepanjang Tahun (2) Sepanjang Tahun Kecuali Saat Tertentu (3) Selama Musim Kemarau (4) Tidak Dapat dilalui Sepanjang tahun
(1)	(2)	(3)
1. Sukarame	1	1
2. Way Dadi	1	1
3. Korpri Jaya	1	1
4. Way Dadi Baru	1	1
5. Korpri Raya	1	1
6. Sukarame Baru	1	1

Sumber : BPS, Pendataan Potensi Desa (Podes) 2020

## 8.2 KOMUNIKASI

**Tabel 8.2.1. Jumlah Menara dan Operator Layanan Komunikasi Telepon Seluler Serta Kondisi Sinyal Telepon Seluler Menurut Kelurahan di Kecamatan Sukarame, 2020**

Kelurahan	Jumlah Menara Telepon Seluler (BTS)	Jumlah Operator Layanan Komunikasi Telepon Seluler Yang Menjangkau di Kelurahan	Kondisi Sinyal Telepon Seluler di Sebagian Besar Wilayah Kelurahan
			(1) Sinyal Sangat Kuat (2) Sinyal Kuat (3) Sinyal Lemah (4) Tidak Ada Sinyal
(1)	(2)	(3)	(4)
1. Sukarame	8	5	1
2. Way Dadi	2	5	1
3. Korpri Jaya	-	5	1
4. Way Dadi Baru	2	5	1
5. Korpri Raya	3	5	1
6. Sukarame Baru	3	5	1
<b>Jumlah</b>	<b>18</b>	<b>30</b>	<b>-</b>

Sumber : BPS, Pendataan Potensi Desa (Podes) 2020

**Tabel 8.2.2. Keberadaan Kantor Pos/Pos Pembantu/Rumah Pos dan Perusahaan/Agen Jasa Ekspedisi Swasta Menurut Kelurahan di Kecamatan Sukarame, 2020**

Kelurahan	Kantor Pos/ Pos Pembantu/ Rumah Pos	Perusahaan/Agen Jasa Ekspedisi Swasta
(1)	(2)	(3)
1. Sukarame	4	1
2. Way Dadi	4	1
3. Korpri Jaya	1	1
4. Way Dadi Baru	4	1
5. Korpri Raya	4	1
6. Sukarame Baru	4	2

**Sumber : BPS, Pendataan Potensi Desa (Podes) 2020**

**Keterangan :**

- 1. Beroperasi**
- 2. Jarang Beroperasi**
- 3. Tidak Beroperasi**
- 4. Tidak Ada**



**Tabel 8.2.3. Banyaknya Warnet Menurut Kelurahan di Kecamatan Sukarame, 2020**

Kelurahan	Warnet
(1)	(2)
1. Sukarame	9
2. Way Dadi	1
3. Korpri Jaya	8
4. Way Dadi Baru	2
5. Korpri Raya	-
6. Sukarame Baru	-
<b>Jumlah</b>	<b>20</b>

**Sumber : Profil Kecamatan Sukarame**

### 8.3 PARIWISATA

**Tabel 8.3.1. Daftar Objek Wisata di Kecamatan Sukarame, 2020**

No.	Nama Objek Wisata	Alamat
(1)	(2)	(3)
-	-	-

Sumber : Profil Kecamatan Sukarame

**Tabel 8.3.2. Banyaknya Cafe Menurut Kelurahan di Kecamatan Sukarame, 2020**

Kelurahan	Cafe
(1)	(2)
1. Sukarame	-
2. Way Dadi	-
3. Korpri Jaya	-
4. Way Dadi Baru	-
5. Korpri Raya	-
6. Sukarame Baru	-
<b>Jumlah</b>	<b>-</b>

**Sumber : Profil Kecamatan Sukarame**

**Tabel 8.3.3. Banyaknya Bioskop dan Tempat Karaoke Menurut Kelurahan di Kecamatan Sukarame, 2020**

Kelurahan	Bioskop	Tempat Karaoke
(1)	(2)	(3)
1. Sukarame	-	-
2. Way Dadi	-	-
3. Korpri Jaya	-	-
4. Way Dadi Baru	-	-
5. Korpri Raya	-	-
6. Sukarame Baru	-	-
<b>Jumlah</b>	-	-

Sumber : Kelurahan se Kecamatan Sukarame



# Perbankan dan Koperasi



*Banyaknya Sarana Lembaga Keuangan dan Koperasi  
di Kecamatan Sukarame, 2020*



*BANK  
3 unit*



*KOPERASI  
4 unit*



## ULASAN

Pada bab ini menyajikan data banyaknya sarana lembaga keuangan dan koperasi yang masih aktif di Kecamatan Sukarame. Sarana lembaga keuangan ada 3 lembaga dan koperasi yang masih aktif ada 4.

<https://bandarlampungkota.bps.go.id>



## 9.1 KEUANGAN

**Tabel 9.1. Banyaknya Sarana Lembaga Keuangan Yang Beroperasi Menurut Kelurahan dan Jenisnya di Kecamatan Sukarame, 2020**

Kelurahan	Bank Umum Pemerintahan	Bank Umum Swasta	Bank Perkreditan Rakyat
(1)	(2)	(3)	(4)
1. Sukarame	2	1	-
2. Way Dadi	-	-	-
3. Korpri Jaya	-	-	-
4. Way Dadi Baru	-	-	-
5. Korpri Raya	-	-	-
6. Sukarame Baru	-	-	-
<b>Jumlah</b>	<b>2</b>	<b>1</b>	<b>-</b>

Sumber : BPS, Pendataan Potensi Desa (Podes) 2020


**Tabel 9.2. Banyaknya Koperasi yang Masih Aktif Menurut Kelurahan Dan Jenis Koperasi di Kecamatan Sukarame, 2020**

Kelurahan	Koperasi Unit Desa (KUD)	Koperasi Industri Kecil dan Kerajinan Rakyat (Kopinkra)	Koperasi Simpan Pinjam (Kospin)	Koperasi Lainnya
(1)	(2)	(3)	(4)	(5)
1. Sukarame	-	-	1	-
2. Way Dadi	-	-	2	-
3. Korpri Jaya	-	-	-	-
4. Way Dadi Baru	-	-	-	-
5. Korpri Raya	-	1	-	-
6. Sukarame Baru	-	-	-	-
<b>Jumlah</b>	-	1	3	-

Sumber : BPS, Pendataan Potensi Desa (Podes) 2020



Sensus  
Penduduk  
2020



# DATA

## MENCERDASKAN BANGSA

<https://bandarlampungkota.bps.go.id>



**BADAN PUSAT STATISTIK  
KOTA BANDAR LAMPUNG**

Jl. Sutan Syahrir No. 30 Pahoman,  
Bandar Lampung 35215, Telp. 0721-255980

Email : [bps1871@bps.go.id](mailto:bps1871@bps.go.id)

<http://bandarlampungkota.bps.go.id>

ISSN 2085-9198

